





Signaturforklaring:



Råstofområder

-  Graveområde
-  Interesseområde

Vådområder

-  Potentielle Vådområder, jf. Vandmiljøplan II
-  Øvrige lavbundsområder

Skovrejsning

-  Skovrejsning
-  Uønsket skovrejsning



**FAABORG-MIDTFYN
KOMMUNE**

Tinghøj Allé 2
5750 Ringe

Kommuneplan 2019

Tlf. 72 530 530
www.fmk.dk

**Hovedkort 8:
Råstoffer, Vådområder og Skovrejsning**

